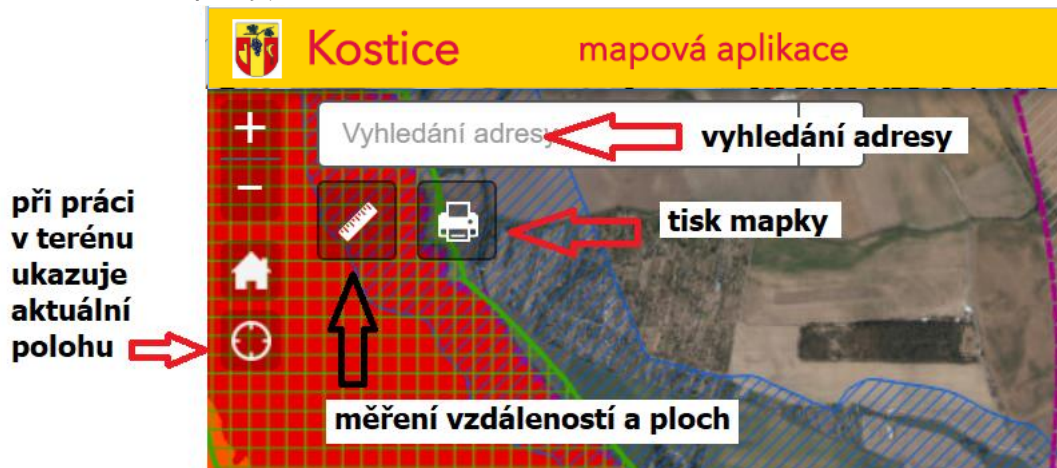


Webová mapová aplikace obce Kostice

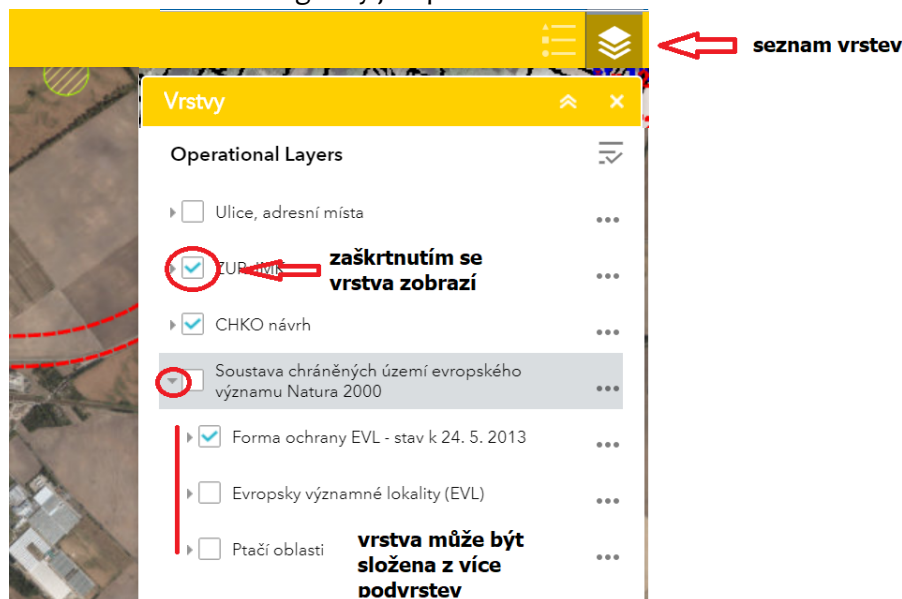
Dostupná zde: <https://1url.cz/jMxmF>

vhodné je používat prohlížeč Chrome a Mozilla (ne Explorer)
je dobré mít povolena vyskakovací okna

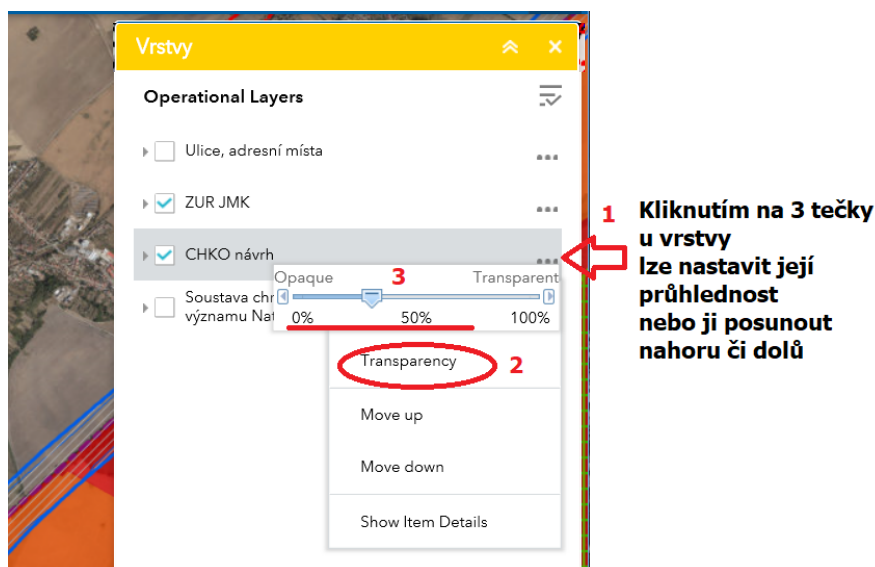
Základní ovládací prvky jsou v horní části vlevo:



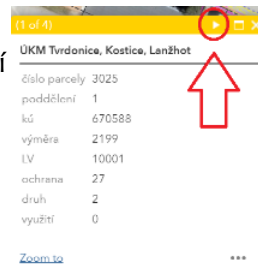
Zobrazování vrstev a legendy je v pravém horním rohu:



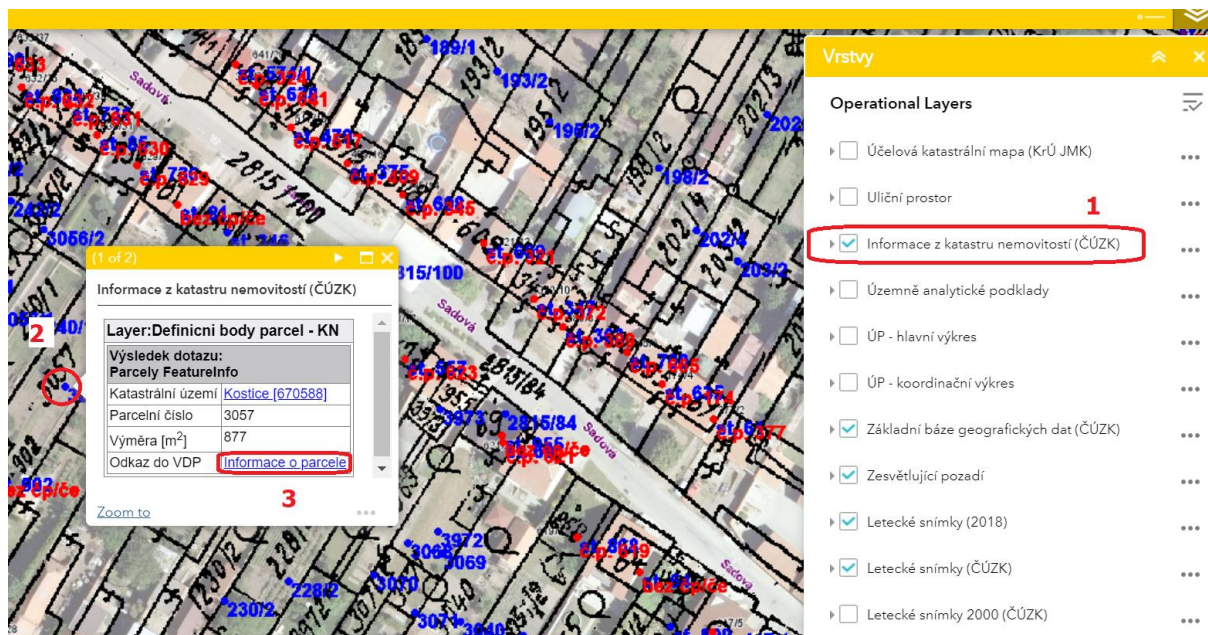
Vrstvy lze zprůhledňovat:



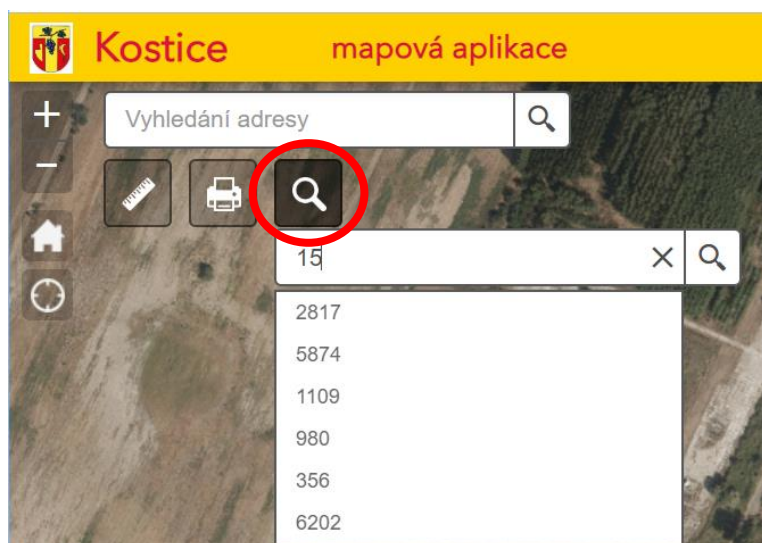
Kliknutím na prvek v okně se zobrazí dostupné popisné informace o prvku. Pokud je v místě kliknutí zapnuto více vrstev, tak šipčkami ve žlutém záhlaví lze zobrazovat informace o všech prvcích v daném místě.



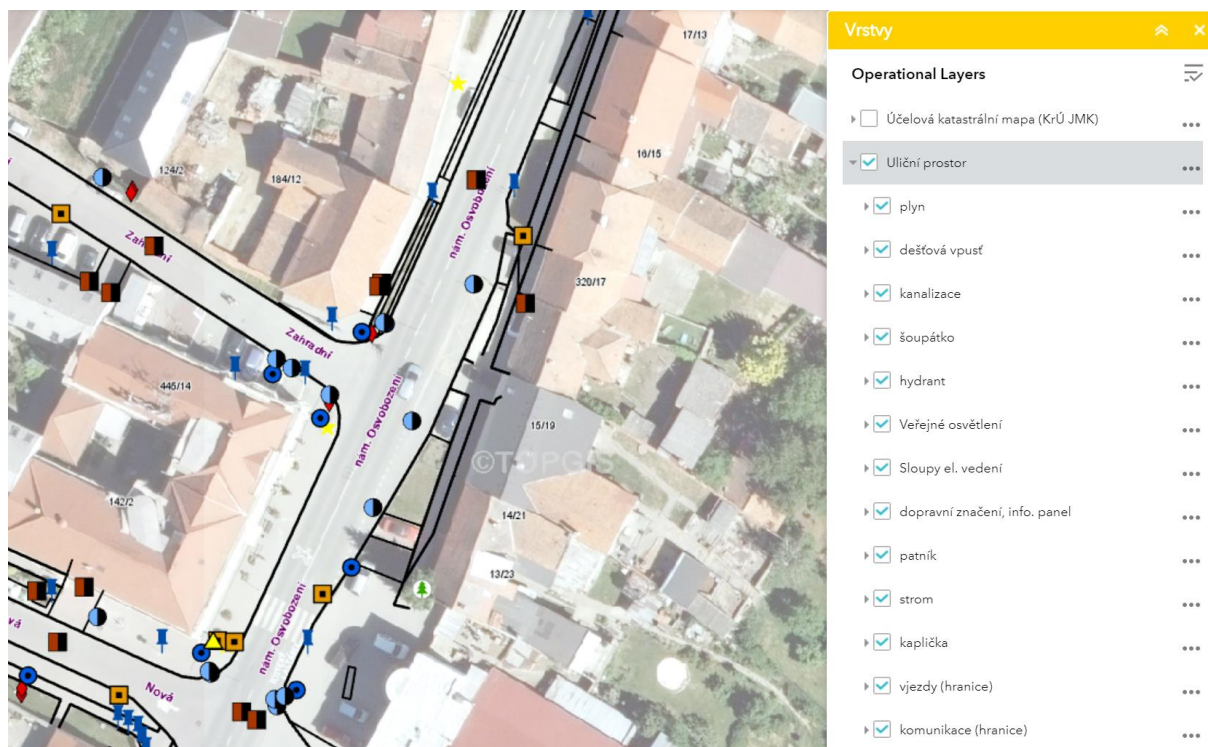
Zatržením vrstvy „**Informace z katastru nemovitostí**“ se v mapě zobrazí červené a modré body s popisky; když se na bod klikne, zobrazí se údaje z katastru nemovitostí. Prokliknout se lze až na web katastru nemovitostí. Vrstva se zobrazí po větším přiblížení.



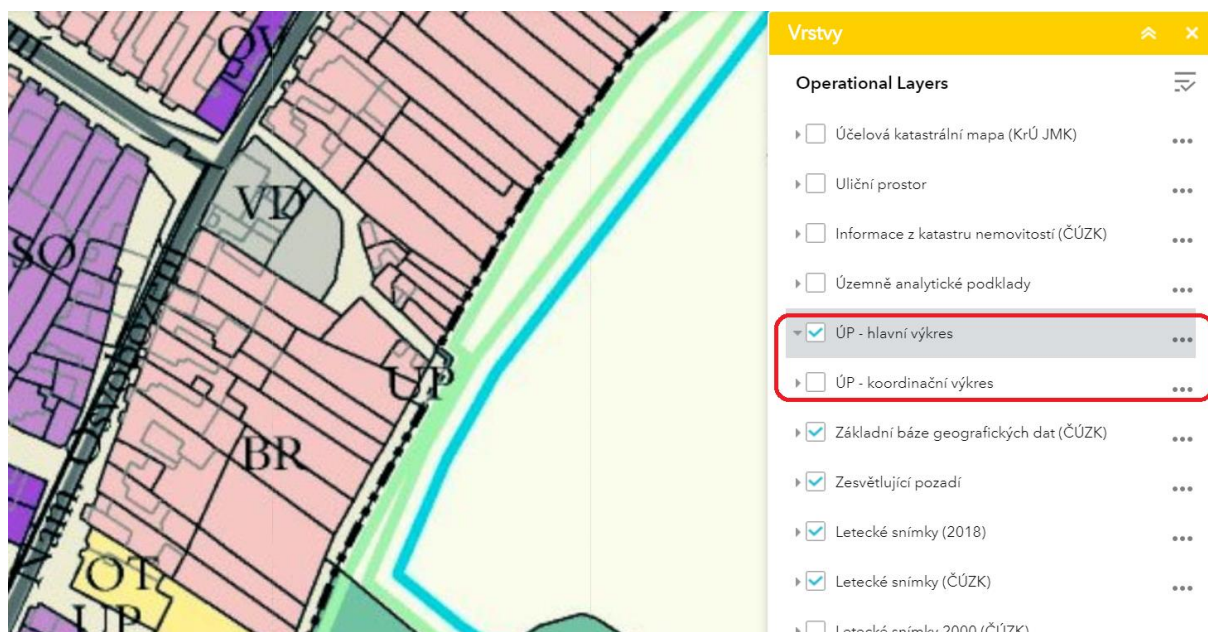
Aplikace umožňuje **vyhledat konkrétní parcelu**. Je třeba si zobrazit území, na kterém se parcela vyskytuje. V levém horním rohu kliknout na ikonu lupy a zadat číslo parcely.



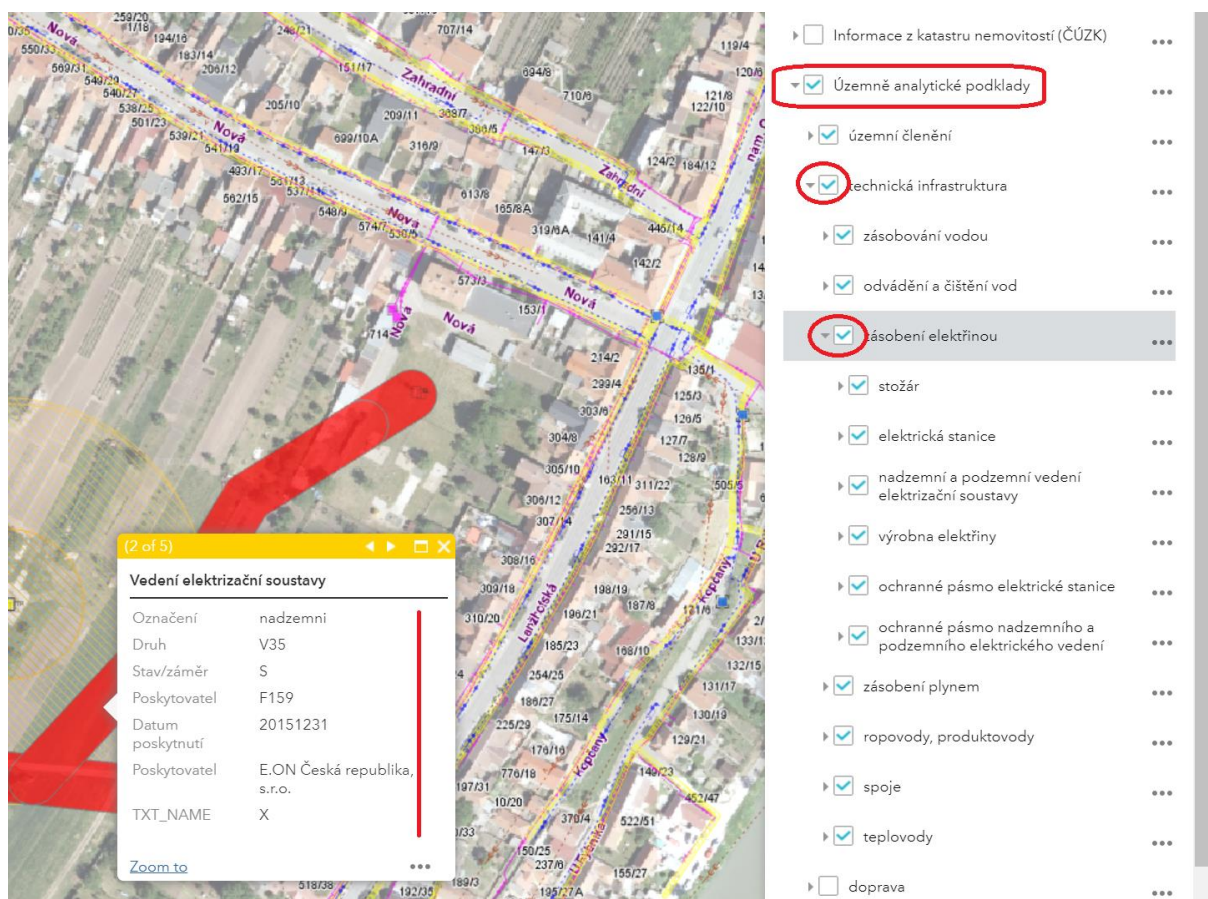
Soubor vrstev „**Uliční prostor**“ zahrnuje data hydrant, šoupátko, kanalizační vpust', veřejné osvětlení, strom, hranice komunikace, Data neobsahují žádné popisné údaje (kliknutím na prvek se nic nezobrazí)



Vrstvy „**ÚP hlavní výkres**“ a „**ÚP koordinační výkres**“ jsou data ÚP, která jsou on-line stahována z portálu krajského úřadu. Vrstvy se nezobrazí ve větším přiblížení (je třeba se trochu oddálit). Tyto vrstvy jsou obrázky, neobsahují popisné údaje.



Důležitým zdroje dat je skupina vrstev „**Územně analytické podklady**“. ÚP vychází ze stavebního zákona a jsou závazné pro rozhodování v území. Dle metodiky jsou členěny do sekcí územní členění, technická infrastruktura, doprava, územní charakteristiky, památková ochrana, zvláštní zájmy, biota, voda, lesy, ochrana přírody, zemědělská půda, geologie, územní plánování a klima. Data do ÚAP poskytují průběžně správci těchto dat. Je to jejich povinnost na základě SZ. Poskytovatelé tak činí více či méně poctivě. Kliknutím na prvek se zobrazí, kdo a kdy údaje poskytl, druh a zda je to stav (S) nebo záměr (Z).



Webová geoaplikace je doplněna o rozsáhlý soubor dat **ZABAGED** (Základní báze geografických dat). Tuto bázi spravuje ČÚZK. Ze ZABAGEDU se automaticky zobrazuje číslo popisné a název ulice (Ize odškrtnout).

Dále je zde **letecký snímek** z roku 2018, který se zobrazuje při maximálním přiblížení. Při jiném měřítku je zobrazen letecký snímek (tzv. ortofoto) z ČÚZK. K dispozici je také letecký snímek z roku 2000 (musí být vypnuté vrstvy leteckých snímků výše). Pokud není zobrazen žádný letecký snímek, zobrazuje se **Základní mapa ČR**, kterou také poskytuje ČÚZK.



Pro obec Kostice geoportál vytvořil a spravuje Městský úřad Břeclav.
 V případě dotazů, či potřeby konzultací se obraťte na Jitku Komináckou.
 e-mail: Jitka.kominacka@breclav.eu, tel.: 519 311 213.